

Von Marienstein auf den Rechelkopf

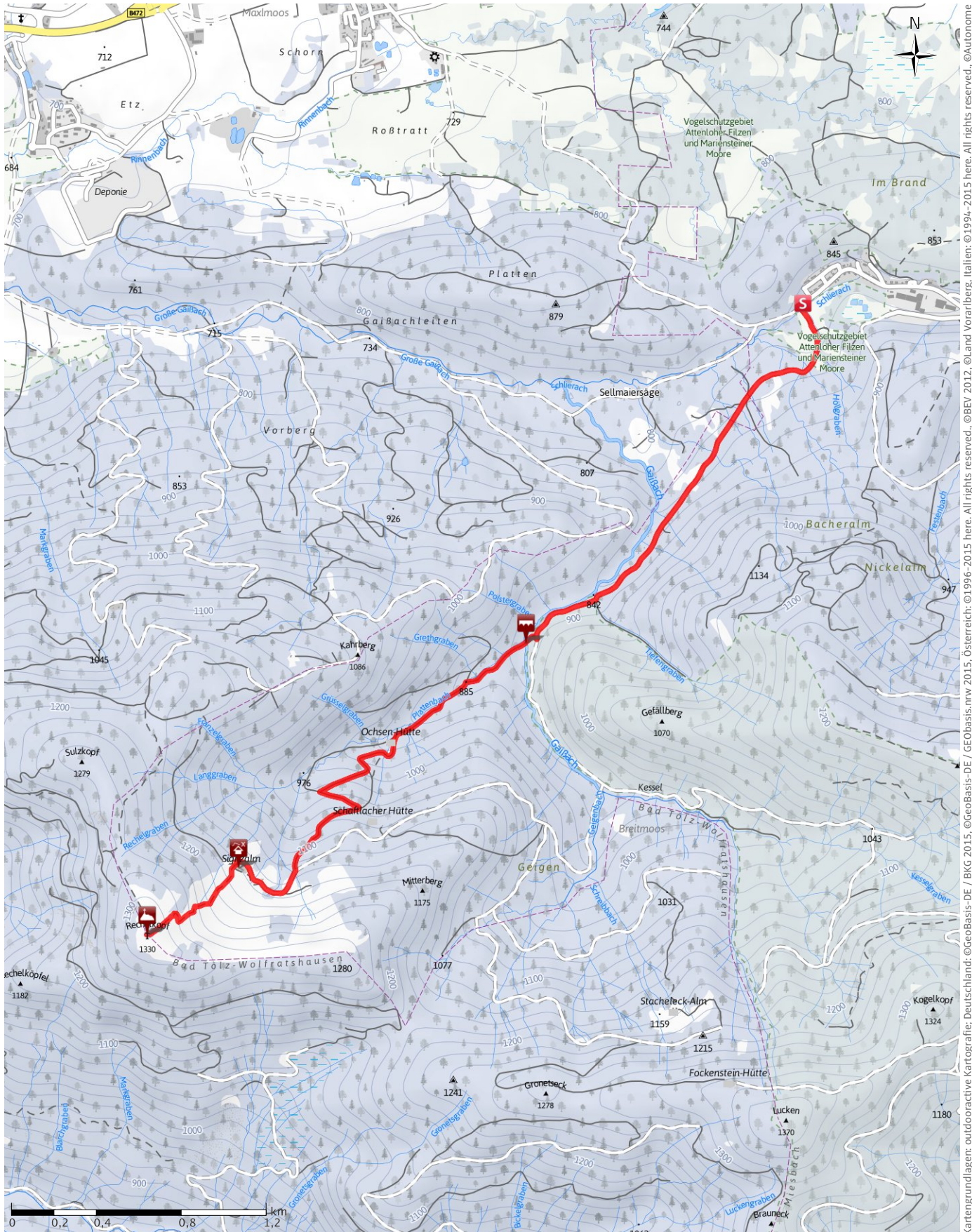
→ 10.8 km

🕒 3:42 h

⬆️ 544 m

⬆️ 544 m

Schwierigkeit mittel



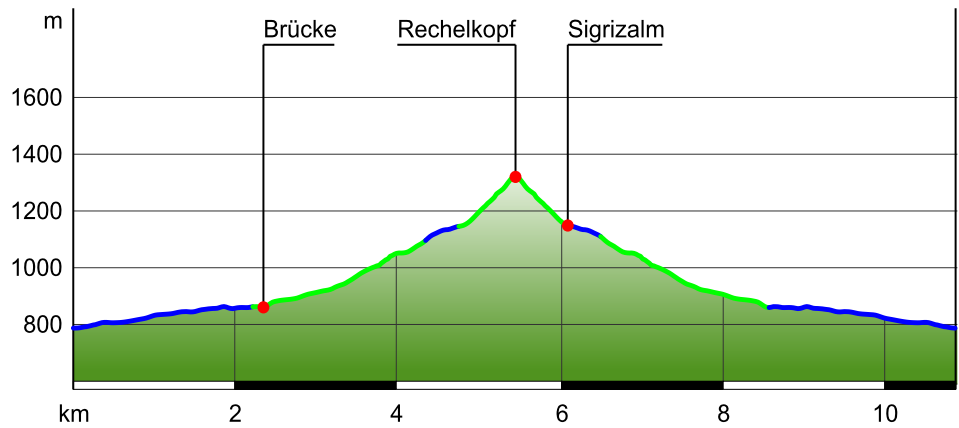
Kartengrundlagen: outdooractive Kartografie; Deutschland: ©GeoBasis-DE / BKG 2015, ©GeoBasis-DE / GeoBasis-mw 2015, Österreich: ©1996-2015 here. All rights reserved., ©BEV 2012, ©Land Vorarlberg, Italien: ©1994-2015 here. All rights reserved., ©Autonome Provinz Bozen – Südtirol – Abteilung Natur, Landschaft und Raumentwicklung, Schweiz: ©swisstopo

Von Marienstein auf den Rechelkopf

Wegart

- Schotterweg 5.4 km
- Weg 5.5 km

Höhenprofil



Tourdaten

Schneeschuh

- Strecke ↔ 10.8 km
- Dauer ⌚ 3:42 h
- Aufstieg ▲ 544 m
- Abstieg ▼ 544 m

Schwierigkeit mittel

Kondition ●●●●●

Technik ●●●●●

Gefahrenpotenzial ●●●●●

Höhenlage

1328 m

795 m

Beste Jahreszeit

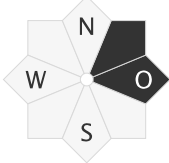
- JAN | FEB | MÄR
- APR | MAI | JUN
- JUL | AUG | SEP
- OKT | NOV | DEZ

Bewertungen

- Autoren ●●●●●
- Erlebnis ●●●●●
- Landschaft ●●●●●

Weitere Tourdaten

Exposition



Die Ausrichtung der Tour ist in schwarz dargestellt.

Eigenschaften

- Gipfel-Tour
- Streckentour
- freies Gelände
- Wald



Quelle:
Kommunalunternehm
en Alpenregion
Tegernsee Schliersee

Autor: Thorsten Schär, Aktualisierung: 14.12.2015

Das Freigelände unterhalb des Rechelkopfs ist weithin sichtbar und gerade mit Schneeschuhen sehr schön zu begehen. **Der Startpunkt der Tour ist in 15**

Autominuten vom Hotel Bachmair Weissach zu erreichen.

Start unserer Tour ist Marienstein, am Ende des Ortes befindet sich ein kleiner Wanderparkplatz. Zuerst auf einer Forststraße geht es durch das Tal der Gaissach leicht ansteigend (Weg 602). Nach ca. 45 Minuten zweigt ein kleiner Weg rechts ab: der Weg wird steiler, zuerst am Plattenbach entlang und vorbei an zwei Holzhütten (Ochsenhütte und Schaftlacher Hütte) geht es hinauf bis zur Sigrizalm (nicht bewirtschaftet). Hier wird das Gelände frei und wenn es die Verhältnisse zulassen, lohnt natürlich der Anstieg auf den Rechelkopf.

Der Abstieg verläuft auf dem Anstiegsweg.

Wegbeschreibung

Marienstein - Ochsenhütte - Sigrizalm - Rechelkopf - auf Anstiegsweg zurück

Start der Tour

Marienstein- vom Hotel Bachmair Weissach nur 15 Autominuten entfernt

Von Marienstein auf den Rechelkopf

Ende der Tour

Marienstein

Sicherheitshinweise

Alle Angaben ohne Gewähr. Das Begehen und Befahren der hier beschriebenen Touren erfolgt auf eigenes Risiko.

Ausrüstung

Wir empfehlen bei Schneeschuhtouren die Mitnahme einer kompletten LVS-Ausrüstung (Piepser, Sonde, Schaufel, 1-Hilfe Set).

Anreise

Öffentliche Verkehrsmittel

Züge der Bayerischen Oberlandbahn verkehren stündlich ab München nach Schaftlach, dann weiter zu Fuß ca. 5km zum Startpunkt nach Marienstein.

Anfahrt

A8 bis Ausfahrt Holzkirchen, über B318 nach Waakirchen, Marienstein

Parken

Marienstein Wanderparkplatz Ortsende


Interessante Punkte (3)



 Brücke
1 Brücke


Quelle:  Outdooractive Redaktion



 Alpe
2 Sigrizalm

Quelle:  Outdooractive Redaktion



„Tipp des Autors“
 Berggipfel
3 Rechelkopf

Quelle:  Outdooractive Redaktion
