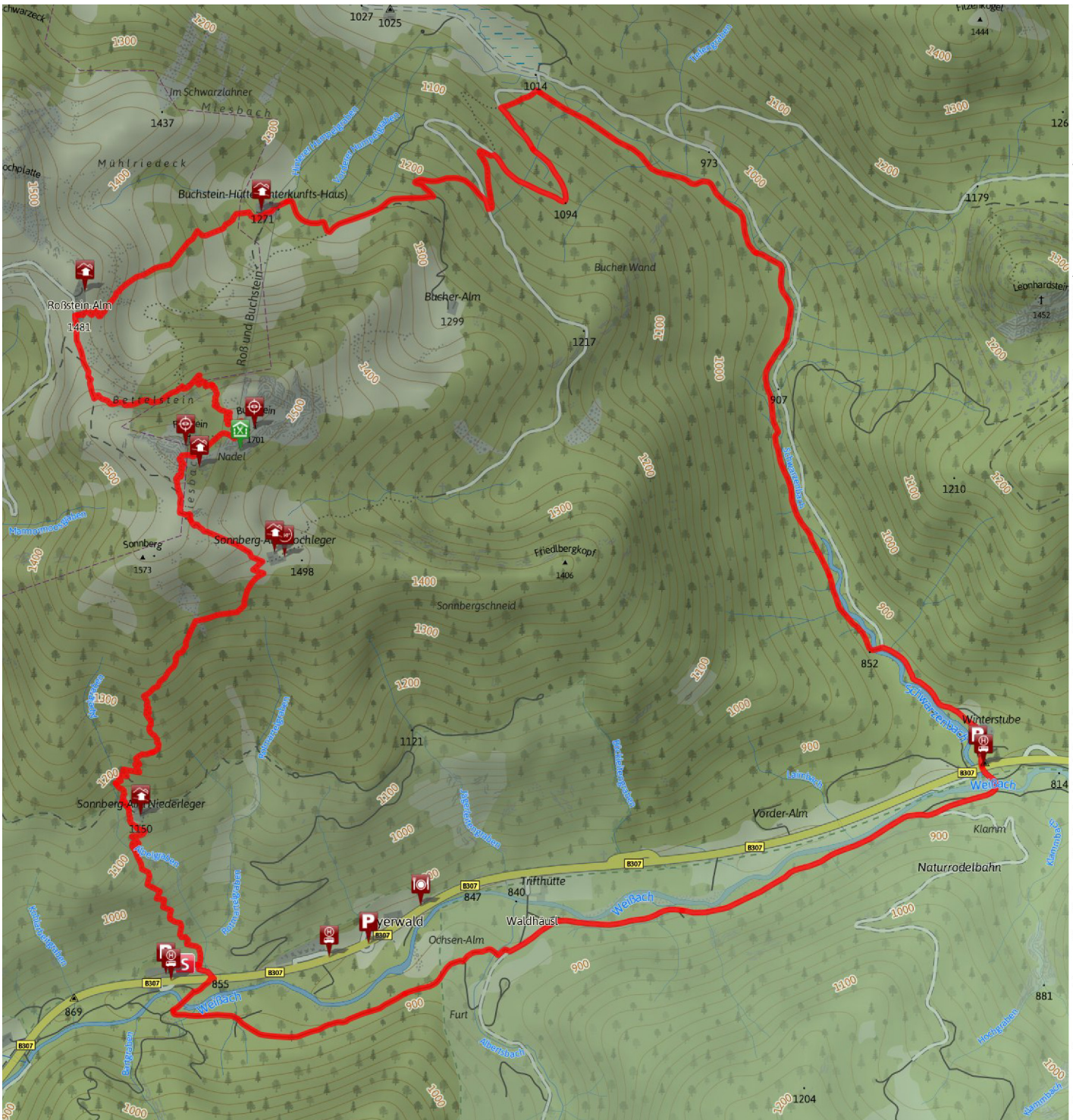


Gipfeltraumtour Roß- und Buchstein, Tegernseer Hütte



Gütesiegel	STANDARD	Länge	14,3 km	Schwierigkeit	schwer
Bewertungen	★★★★☆ (4)	Höhenmeter	▲ 996 m	Kondition	★★★★☆
Erlebnis	★★★★☆		▼ 996 m	Technik	★★★★☆
Landschaft	★★★★★	Dauer	6:30-7:30 h		

Empfohlene Jahreszeiten J F M A M J J A S O N D

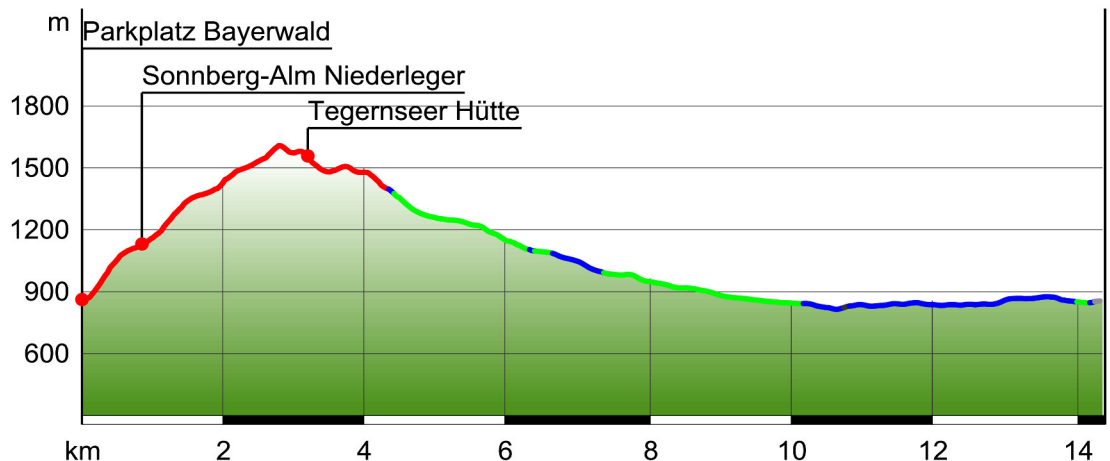


Kartengrundlagen: outdooractive Kartografie; Deutschland: Geoinformationen ©Vermessungsverwaltungen der Bundesländer und BKG (www.bkg.bund.de), ©GeoBasis-DE/GeoBasis.nrw 2014, Österreich: ©1996-2014 here. All rights reserved., ©BEV 2012, ©Land Vorarlberg, Italien: ©1994-2014 here. All rights reserved., ©Autonome Provinz Bozen – Südtirol – Abteilung Natur, Landschaft und Raumentwicklung, Schweiz: Geodata ©swisstopo (5704002735)

Gipfeltraumtour Roß- und Buchstein, Tegernseer Hütte

Wegart

— Asphalt	0.1 km
— Schotterweg	4.6 km
— Weg	5.2 km
— Pfad	4.4 km
— Unbekannt	0.1 km
— Straße	0.0 km



Beschreibung

Kurzbeschreibung

Eine lohnende Einkehr in exponierter Lage sowie fantastische 360°-Panoramen machen diese Gipfeltraumtour zu einem ganz besonderen Bergerlebnis.

Beschreibung

Diese Wanderung zur Tegernseer Hütte verspricht **traumhafte Aussichten und ein einzigartiges Bergerlebnis**. Der Blick Richtung Achensee, Karwendel und Nordalpenhauptkamm sowie der Blick über den Tegernsee bis nach München ist eine der spektakulärsten Aussichten in den gesamten Bayerischen Alpen. Die **weithin bekannte Tegernseer Hütte mit ihrer exponierten Lage gleicht einem Adlerhorst** zwischen Roß- und Buchstein und lädt zur Einkehr. Typische Spezialitäten und Schmankerl lassen die Strapazen des Aufstiegs schnell vergessen.

In unmittelbarer Nähe ragt der senkrechte Felsturm der Roßsteinnadel auf, ein **beliebtes Ziel für Kletterer**. Über den niedrigen Sonnenberg hinweg gleitet der Blick über die Zickzacklinie des Karwendels. Daneben die Wettersteinkämme, die allesamt zur 2962 m hohen Zugspitze hinführen. Kletterkenntnisse bedarf auch der **Abstecher zum Buchstein**, hierfür sind nämlich klettertechnische Fähigkeiten bis in den 3. Grad notwendig. Der Roßstein sowie die Tegernseer Hütte sind allerdings auch für den Bergwanderer gut erreichbar.

Startpunkt der Tour

Kreuth Klamm

Wegbeschreibung

Wir starten unsere Bergtour in Kreuth Bayerwald am Wanderparkplatz.. An der Weißbach flussaufwärts geht es die ersten Kilometer gemächlich los. An der Brücke in Bayerwald gehen wir nach rechts. Von dort an geht es relativ steil hinauf. Wir kommen an den Sonnberg-Almen vorbei, zuerst am Nieder- dann am Hochleger. Hier haben wir die Wahl zwischen dem direkten Weg hinauf zum Roßstein und weiter zur Tegernseer Hütte (z.T. Seilsicherungen) oder dem einfacheren Weg, der zuerst westlich um den Roßstein herumführt.

Die Tegernseer Hütte liegt wie ein Adlerhorst zwischen Roß- und Buchstein, die zu den bekanntesten Erhebungen in den Bayerischen Voralpen gehören. Für den Abstieg nehmen wir den Steig hinunter zur Buchstein-Hütte in nördlicher Richtung und wandern weiter bergab, jetzt zunehmend im Wald, hinunter ins Schwarzenbachtal. Dort angekommen halten wir uns nach rechts talauswärts und erreichen die Klamm Winterstube.

Tipp des Autors

Wer in der Tegernseer Hütte übernachtet, sollte sich auf keinen Fall Sonnenuntergang und Sonnenaufgang entgehen lassen! Gänsehautmomente garantiert!

Ausrüstung

Gipfeltraumtour Roß- und Buchstein, Tegernseer Hütte

Festes Schuhwerk sowie dem Wetter angepasste Kleidung

Sicherheitshinweise

Alle Angaben ohne Gewähr. Das Begehen und Befahren der hier beschriebenen Touren erfolgt auf eigenes Risiko.

Literatur

Wanderkarte "Tegernsee - Schliersee - Wendelstein" der Alpenregion Tegernsee Schliersee

Anfahrt

A8 bis Ausfahrt Holzkirchen, über B318 nach Kreuth weiter bis Wanderparkplatz Bayerwald

Parken

Kreuth Bayerwald (Wanderparkplatz Tegernseer Hütte, kurz hinter Bayerwald)

Öffentliche Verkehrsmittel

Züge der Bayerischen Oberlandbahn verkehren stündlich ab München nach Tegernsee, RVO-Linie 9556 nach Kreuth Klamm

Weitere Infos / Links

[Hier geht es zur Webcam an der Tegernseer Hütte](#)

Zielpunkt der Tour

Kreuth Klamm

Eigenschaften

aussichtsreich










abwechslungsreich



mit
Einkehrmöglichkeit


Interessante Punkte

-  Parkplatz Bayerwald
-  Tegernseer Hütte
-  Sonnberg-Alm Niederleger
-  Sonnbergalm
-  Sonnberg-Alm Hochleger
-  Aussichtspunkt
-  Tegernseer Hütte

Tegernseer Hütte 1
83708 Kreuth
 +49 175 4115813

-  Aussichtspunkt

Tegernseer Hütte

Berghaus 20
83708 Kreuth
 08029-9979262

Roßstein Almen

Buchstein-Hütte


Buchsteinhütte 1
83708 Kreuth
 +49 8029 244

Parkplatz Klamm-Winterstube - Aufstieg Schwarzentenn-Alm / Buchsteinhütte

Klamm
83708 Kreuth

Klamm Aufstieg/Königsalm

Waldbauer Restaurant-Café

Bayerwald 1
83708 Kreuth
 +49 8029 320

Parkplatz Bayerwald (Kopie 1)

Bayerwald
83708 Kreuth

Bayerwald

Autor und Quelle

Autor Holger Wernet
erstellt 09.05.2008
geändert 06.05.2015
Quelle Tourismusverband Alpenregion Tegernsee Schliersee e.V.




Bilder


Gipfeltraumtour Roß- und Buchstein, Tegernseer Hütte



Tegernseer Hütte
Autor Unbekannt
Quelle Tourismusverband Alpenregion Tegernsee Schliersee e.V.




Blick Richtung Achensee nach Tirol
Autor Florian Liebenstein
Quelle Tourismusverband Alpenregion Tegernsee Schliersee e.V.




Blick über die Bergwelt von Tegernseer Hütte
Autor Florian Liebenstein
Quelle Tourismusverband Alpenregion Tegernsee Schliersee e.V.



Am Gipfelkreuz
Autor Unbekannt
Quelle Tourismusverband Alpenregion Tegernsee Schliersee e.V.



Autor Florian Liebenstein
Quelle Tourismusverband Alpenregion Tegernsee Schliersee e.V.



Blick auf die Tegernseer Hütte
Autor Florian Liebenstein
Quelle Tourismusverband Alpenregion Tegernsee Schliersee e.V.



Weg Richtung Roß- und Buchstein Gipfel
Autor Florian Liebenstein
Quelle Tourismusverband Alpenregion Tegernsee Schliersee e.V.